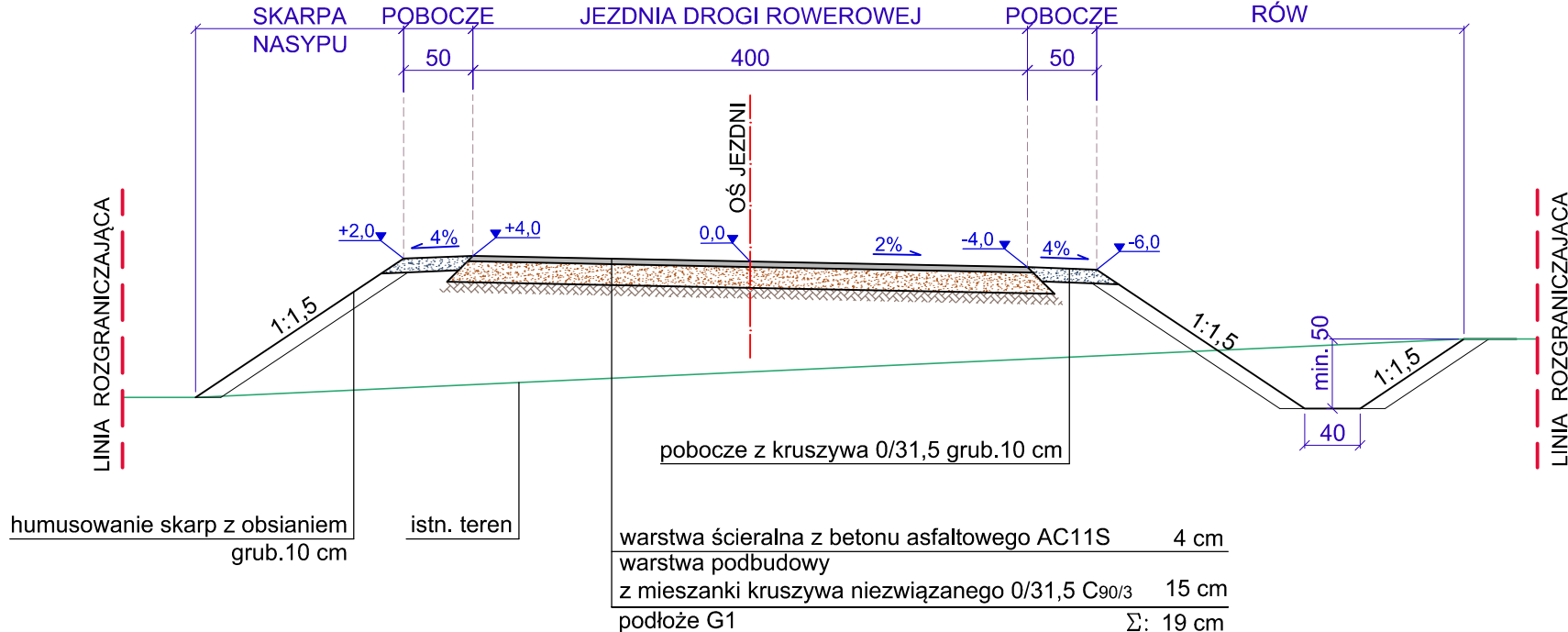
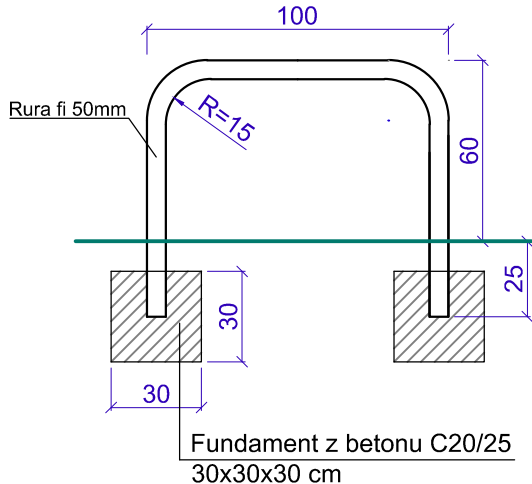


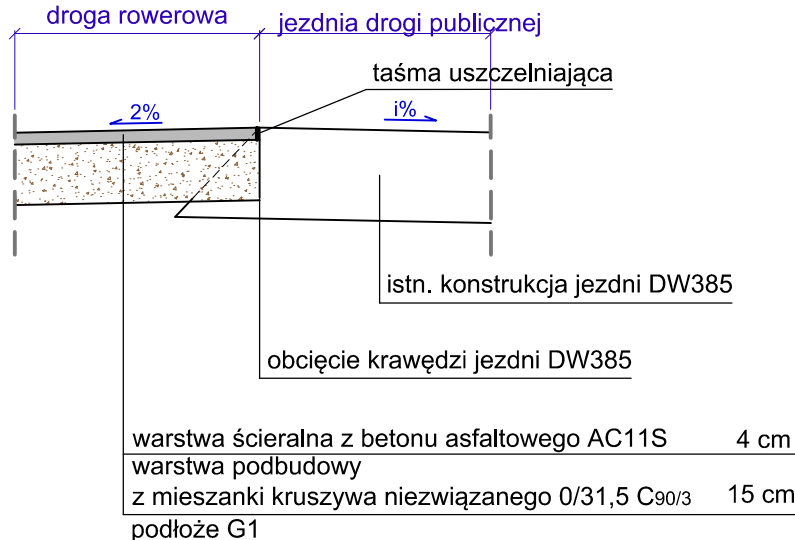
PRZEKRÓJ NORMALNY
droga rowerowa na skrzyżowaniu z DW nr 385
skala 1:50



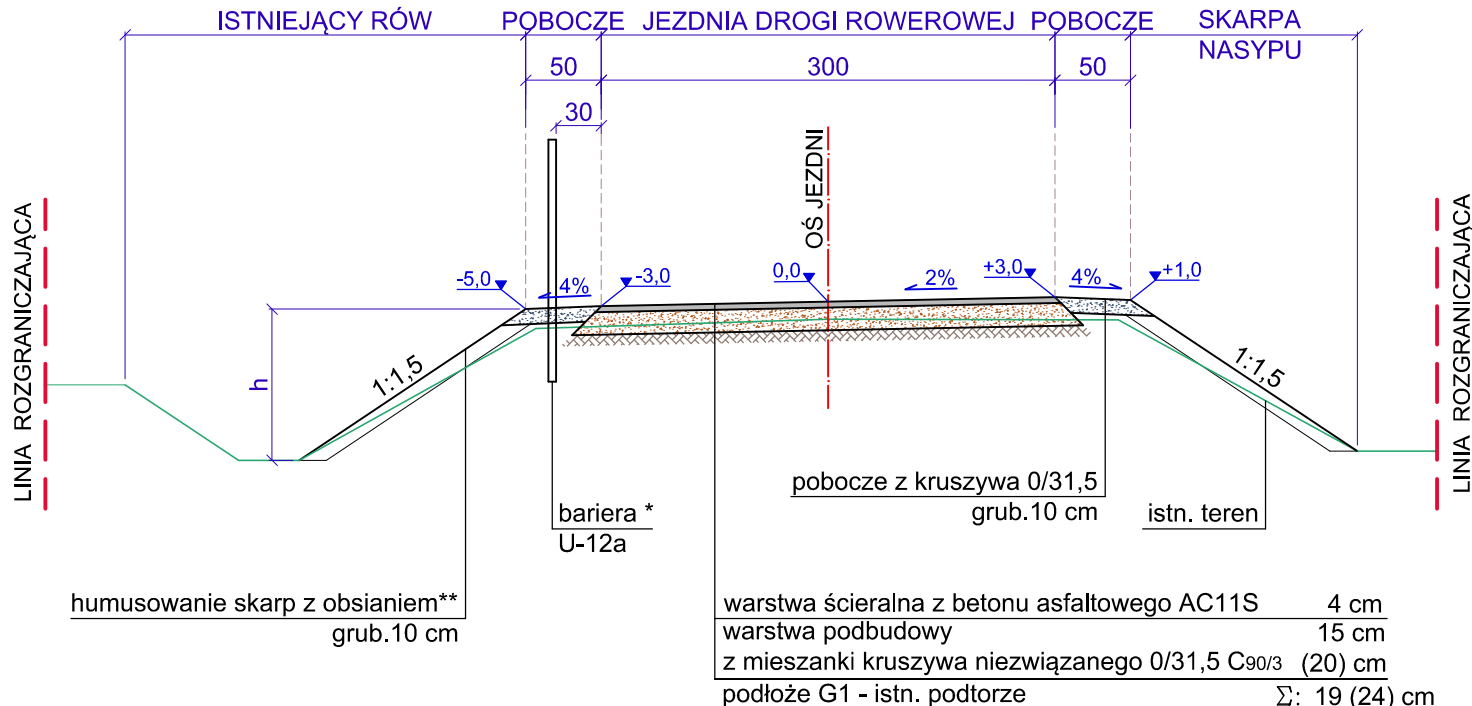
stojak rowerowy
skala 1:25



połączenie nawierzchni drogi rowerowej
z DW 385, DP 15480 i DP 15490
skala 1:25







PRZEKRÓJ NORMALNY
droga rowerowa
skala 1:50



(...) - grubość podbudowy na skrzyżowaniach z drogami transportu rolnego

(*) - lokalizacja bariery zgodnie z rys. nr 2, dla nasypu o $h > 2,5\text{m}$

(**) - humusowanie z obsianiem na nowych odcinkach nasypu, na pozostałych odcinkach plantowanie

Inwestor		 Gmina Grodków ul Warszawska 29, 49-200 Grodków		 Nadzory i Projekty Drogowe <i>Justyna Grzelczak</i> ul Moniuszki 8/7 57-100 Strzelin	
Obiekt / temat :		Budowa ścieżek rowerowych na terenie Gminy Grodków. Odcinek Gałązczyce-Wójtowice			
Tytuł rys.		PRZEKROJE NORMALNE			
Adres		obręb: Gałązczyce, Sulistaw, Lubcz Wójtowice, Pówiosek gmina Grodków		Data 12.2016	
Imię i nazwisko		Specjalność/Nr upr.		Podpis	
Projektant mgr inż. Łukasz Grzelczak		drogi LBS/P00D/0058/06			
Asystent Projektanta mgr inż. Justyna Grzelczak		drogi ----			
				Etap PW	
				Skala 1:50	
				Nr rysunku 3.1	